

# 大日ヶ岳 (1,709m)

- Aルート** 短い湿原散策コース (距離1.2km 所要時間/約40分)
- Bルート** 長い高原散策コース (距離4.3km 所要時間/約2時間)
- Cルート** ハイキングコース (距離約2.5km 所要時間/約1.5時間)

ダイナランド  
高鷲スノーパーク

## ひるがの高原 散策マップ

高鷲観光協会 ひるがの支部  
http://www.takasu.or.jp/~hirugano/  
Tel.0575-73-2241

- 飲食店 ● 食料品・おみやげ
- 観光スポット ● 観光施設
- 牧場 ● バス停 ● 湿原
- ★ 見どころマーク
- 〰 未舗装道路・歩行者道路

200m

であいの森 (約5km)  
芝生広場・散策川あそびなど、無料で遊べる公園です

### 和み舎ひるがの

18
19
15 17
16
14
13 11 9
10
20

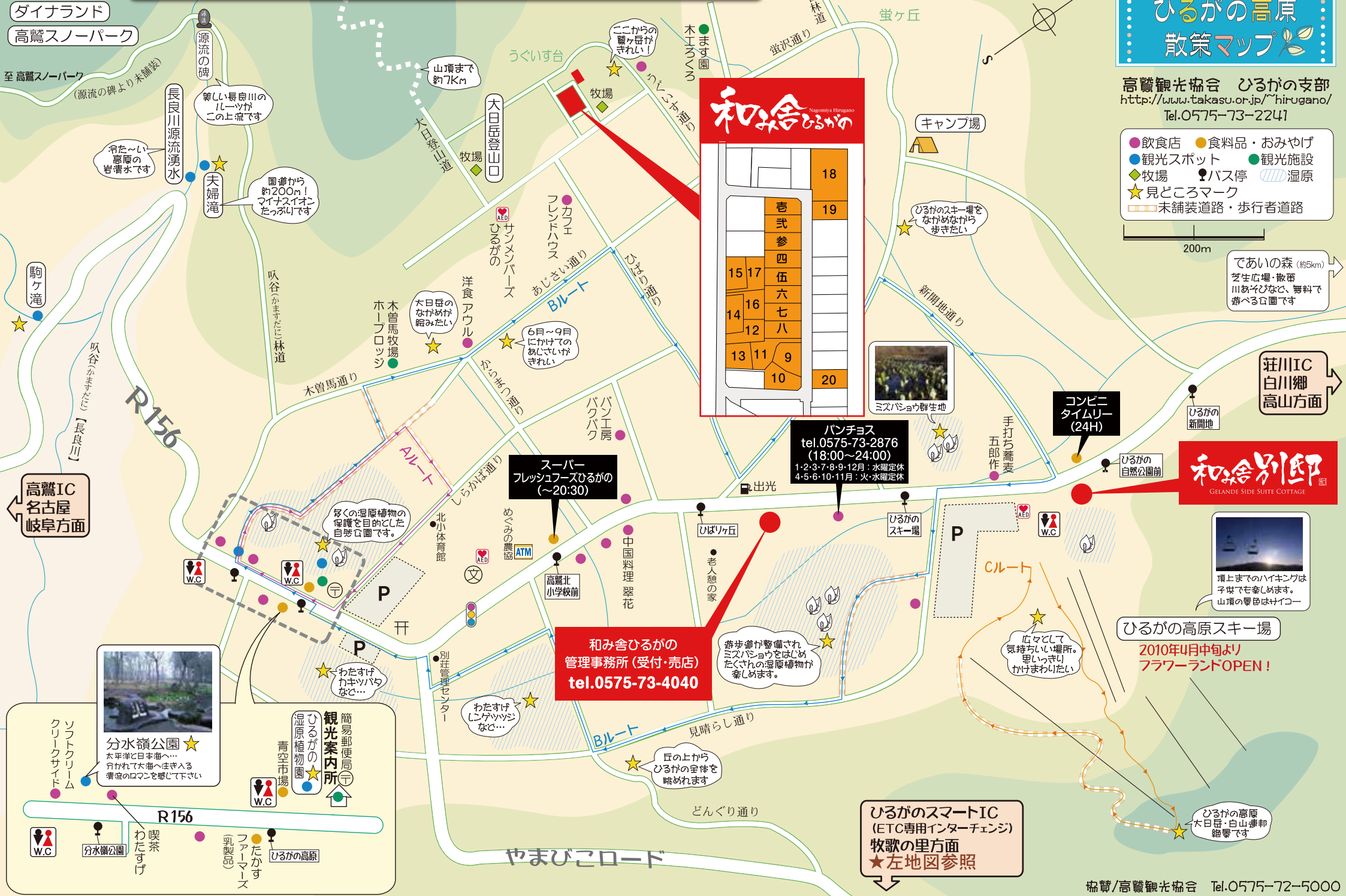
パンチョス tel.0575-73-2876 (18:00~24:00)  
1・2・3・7・8・9・12月：水曜定休  
4・5・6・10・11月：火・水曜定休

**和み舎ひるがの**  
管理事務所 (受付・売店)  
tel.0575-73-4040

**和み舎別邸**  
GELANDE SIDE SUITE COTTAGE

ひるがの高原スキー場  
2010年4月中旬より  
フラワーランドOPEN!

ひるがのスマートIC  
(ETC専用インターチェンジ)  
牧歌の里方面  
★左地図参照



高鷲IC  
名古屋  
岐阜方面

荘川IC  
白川郷  
高山方面



分水嶺公園 ★  
太平洋と日本海へ...  
育まれた大滝へ注ぎ入る  
清流のロマンを感じて下さい

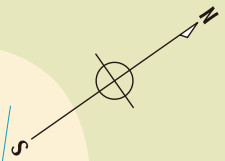
簡易郵便局  
観光案内所  
ひるがの  
湿原植物園  
高山市場

ソフトクリーム  
クリックサイド  
わたすげ  
喫茶  
分水嶺公園  
W.C.

やまびこロード

蛭ヶ丘

峠に至る




キャンプ場



ミスバショウ群生地

コンビニ  
タイムリー  
(24H)

ひるがの  
自然公園前



頂上までのハイキングは  
子供でも楽しめます。  
山頂の景色はサイコー

広々として  
気持ちいい場所。  
思いっきり  
かけまわりたい

ひるがの高原  
大日ヶ岳・白山連邦  
絶景です

どんぐり通り

老人憩の家

ひばりヶ丘

出光

高鷲北  
小学校前

中国料理 翠花

スーパー  
フレッシュひるがの  
(~20:30)

パン工房

洋食アウル

木曾馬牧場  
ホーフロッツ

6月~9月  
にかけての  
あじさいが  
きれい

サンメッセ  
ひるがの

カフェ  
フレンドハウス

大日ヶ岳  
登山口

うぐいす台

山頂まで  
約7Km

牧場

まます園  
木工工房

ここからの  
大日ヶ岳が  
きれい!

あまの谷林道

蛭沢通り

新開地通り

あじさい通り

ひばり通り

あまの谷林道

木曾馬通り

しらね通り

見晴らし通り

あまの谷林道

あまの谷林道

あまの谷林道

あまの谷林道

あまの谷林道

あまの谷林道

あまの谷林道

あまの谷林道

あまの谷林道

あまの谷林道